

SCHMIDT ANIKÓ

Antalffy Andor adományozásai



Antalffy Andor (1862–1944) miniszteri tanácsos, állami földmérési igazgató évtizedekig meghatározó alakja volt a magyar kataszteri felmérésnek. Emellett szakmai munkássága is jelentős, nyugdíjasként a publikációiból, beadványából, könyvéből és a tulajdonába került szakkiadványokból szívesen ajándékozott az illetékes intézményeknek, könyvtáraknak és gyűjteményeknek.¹

Adományozás a Magyar Nemzeti Múzeum könyvtárának

A Magyar Nemzeti Múzeumnak történt adományozásáról tanúskodik a könyvtár (ma Országos Széchényi Könyvtár) 1923–1929. évi mutatókönyve is. A 627/1925-ös aktából kiderül, hogy Antalffy 1925. november 14-én lánya, Antalffy Gizella *Lessing a magyar színpadon* című doktori értekezését (Budapest, 1916), ezenkívül néhányat a berlini Bodenreform 1920–1925. évi számaiból, két jogi kiadványt (*Felsőbírószági határozatok rendszeres gyűjteménye*. Szerk.: Káplány Géza. Rákospalota, 1913–1917; *Schuster Adolf: Turpis causa és a polgári törvénykönyv törvényjavaslata*. Bp., 1915), egy, a román–magyar határkiigazításhoz végzett munkájához kapcsolódó könyvet (*Az 1919. évi békekonferencia kulisszatitkaiból: jegyzőkönyvi részletek, gyorsírói feljegyzések: 1919. XI/29–XII/13*. Bp., 1921) és a Förster Jenő által szerkesztett és Löcsén kiadott *Közlemények Szepes vármegye múltjából* című folyóirat 1909. évi számait ajándékozta az intézménynek. Mindezt Hóman Bálint, a Magyar Nemzeti Múzeum főigazgatója 1925. november 21-én küldte el köszönőlevelét. Fel-

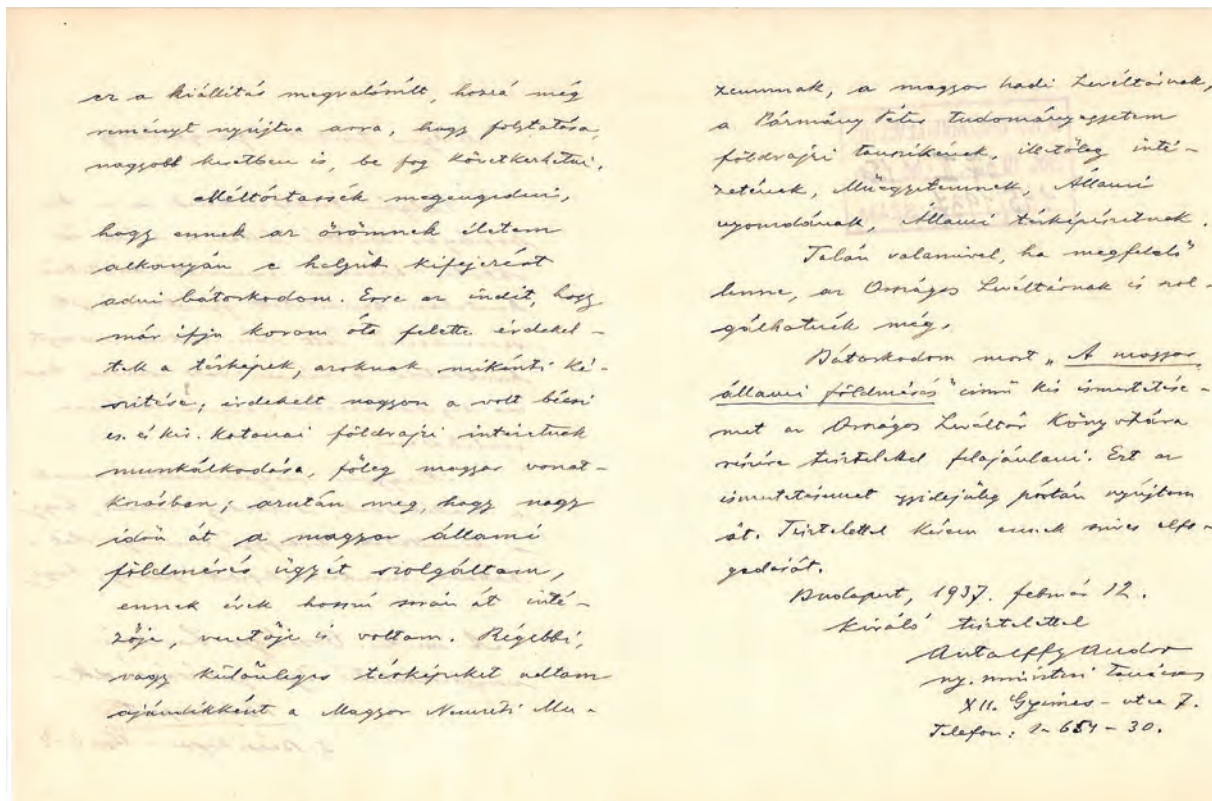
tehetően ugyancsak Antalffy Andor áll az Állami 22. Földmérési Felügyelőség 1927-ben tett térképadománya mögött is (114/1927). Ezt 1929. január 6-án újabb ajándékozás követte, amikor is Antalffy további 16 kiadványt küldött az intézménynek, amelyek között hadászati, történelmi és kataszteri vonatkozásúakat egyaránt találunk. Utóbbiak közé tartoznak a berlini *Bodenreform 1925–1928*. évekbeli számai, továbbá Adolf Damaschke műve, *Die Bodenreform: grundsätzliche und Geschichtliche zur Erkenntnis und Überwindung der sozialen Not* (Jena, 1915), valamint a *Hundert Zeugnisse für Bodenreform und Kriegerheimstätten* (Berlin, 1916) című kiadvány. Az adományozó kísérőlevelében azt javasolta, hogy ha a megküldött kötetekből már rendelkeznek példánnyal, és/vagy azokat katonai vonatkozásának ítélik, adják át a Hadtörténelmi Múzeumnak. Az 1929. január 12-ére keltezett köszönőleveléből kiderül, hogy a beadott művekből hat darabot valóban átadtak a Hadtörténelmi Múzeumnak (15/1929).²

Adományozás a Magyar Országos Levéltárnak

Antalffy az Országos Levéltárral akkor került szorosabb kapcsolatba, amikor megtekintette annak 1936. őszén rendezett térképkiállítását. A gyűjtemény kiállított darabjait nagy tetszéssel szemlélte, hiszen, ahogyan ezt a levéltár igazgatóságának 1937. február 12-én írt köszönőleveléből megtudhatjuk, „már ifjú korom óta felettebb érdekeltek a térképek, azoknak mikénti készítése, érdekelt nagyon a volt bécsi cs. és kir. katonai földrajzi intézetnek munkálkodá-

1 Antalffy Andorról l. SCHMIDT ANIKÓ: Egy kivételes karrier: Antalffy Andor pályafutása. *Catastrum*, 4. (2017) 3:42–51. (A továbbiakban: SCHMIDT, 2017.) Röviden megemlékezik még róla: REISZ T. CSABA: Javaslat a kataszteri felmérési törvényre. *Catastrum*, 2. (2015) 4:21–23.

2 Az adatokra l. Országos Széchényi Könyvtár (= OSZK) Kézirattár Magyar Nemzeti Könyvtár mutatója az 1923. évtől 1929-ig, illetve az ehhez kapcsolódó aktákat (627/1925; 114/1927; 15/1929).



■ Antalfy Andor levele az Országos Levéltárnak, 1937. február 12. (MNL OL, Y 1 145/1937.)

sa, főleg magyar vonatkozásban; azután meg, hogy nagy időn át a magyar állami földmérés ügyét szolgáltam, ennek évek hosszú során át intézője, vezetője is voltam.” A látottak után ő maga is szívesen gyarapítaná a levéltár gyűjteményét. Mint láthatjuk, az efféle adakozás korántsem volt új keletű a részéről, korábban a Magyar Nemzeti Múzeum és a Magyar Királyi Hadilevéltár (ma Hadtörténelmi Levéltár) mellett a Pázmány Péter Tudományegyetem (ma ELTE) Földrajzi Tanszékének és Intézetének, a Királyi József Műegyetemnek, a Magyar Királyi Állami Nyomdának és a Magyar Királyi Állami Térképészetnek ugyancsak adott „régébbi vagy különleges térképeket”.³ Levelével együtt – mintegy első ajándékként – saját könyvét, *A magyar állami földmérés* című munkáját küldte meg az Országos Levéltár

könyvtárának, amit a könyvtár, április 16-i bejegyzése szerint, állományba is vett a 8/4749-es jelzeten.⁴

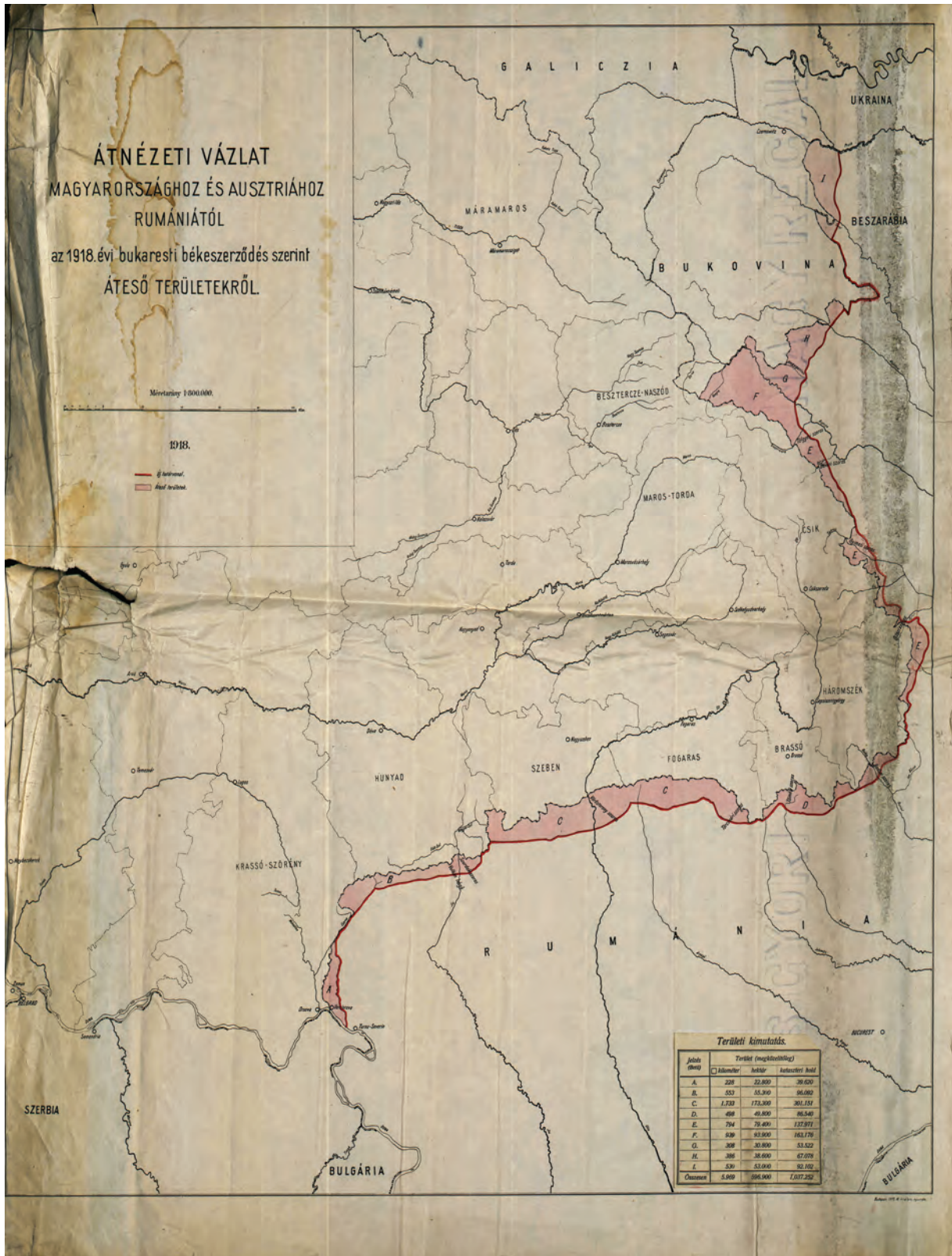
Antalfy tizenhárom nappal első jelentkezése után a tulajdonában lévő nyomtatott térképek közül előbb tízet, majd még további ötöt küldött a levéltár számára. Antalfy levele nem csupán az általa felajánlott térképek felsorolását tartalmazza, hanem esetenként értékes adalékokkal is szolgál keletkezésük és megőrzésük történetéhez. A térképek egy részét korábban munkaköri feladataihoz használta. Ilyen volt *A magyar állam közigazgatási térképe* (1:400 000), amelyet az Államnyomda adott ki 1914-ben.⁵

Antalfy részt vett a román–magyar határrendezési munkákban, így feltételezhetően az ezzel kapcsolatos feladatai/érdeklődése nyo-

3 Antalfy ugyancsak adományozott dokumentumokat a Magyar Műszaki Múzeumnak: A Magyar Műszaki Múzeum részére felajánlott és beérkezett adományok. *A Magyar Mérnök- és Építész-Egylet Közlönye*, 71. (1937) 3–4:26.

4 A Magyar Nemzeti Levéltár Országos Levéltára (= MNL OL) Y 1 Országos Levéltári Levéltár, Országos Levéltár 1944-ig, Általános iratok, (= Y 1) 145/1937. Antalfy Andor levele a Magyar Országos Levéltár igazgatóságának. 1937. február 12. Ma ez a könyv a 8/5172-es jelzeten érhető el könyvtárunkban.

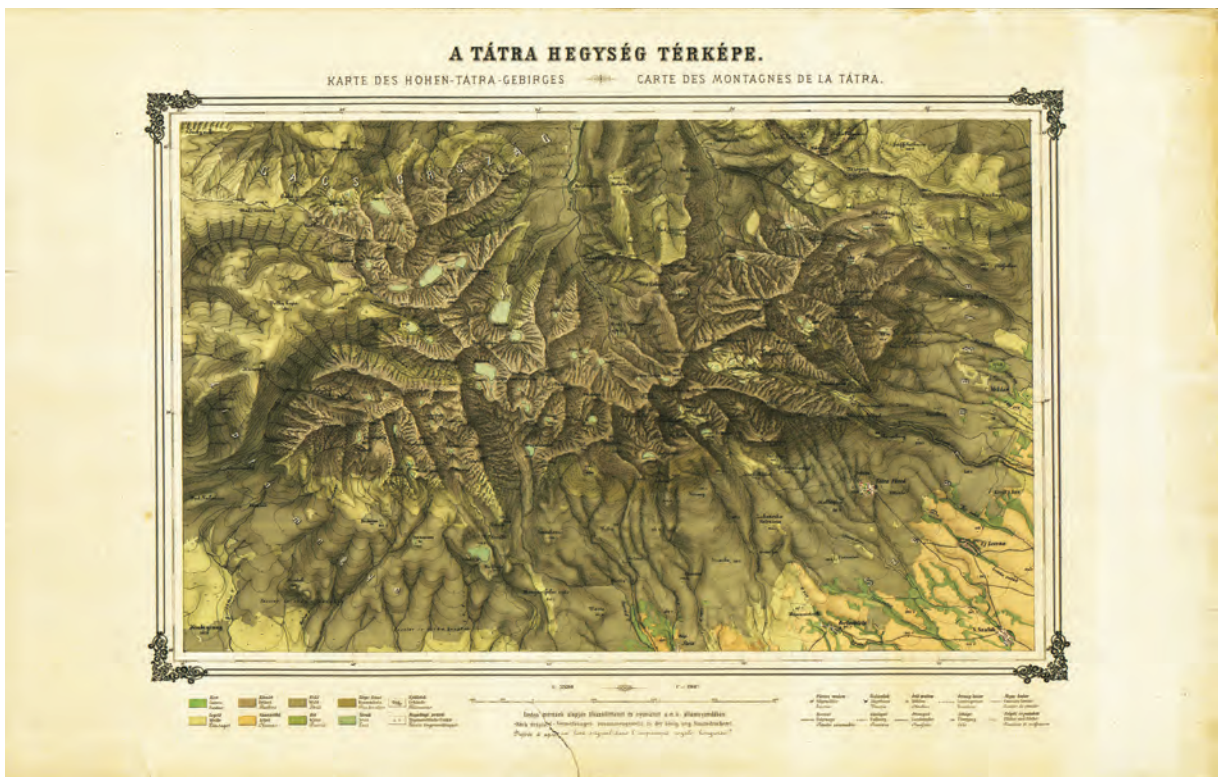
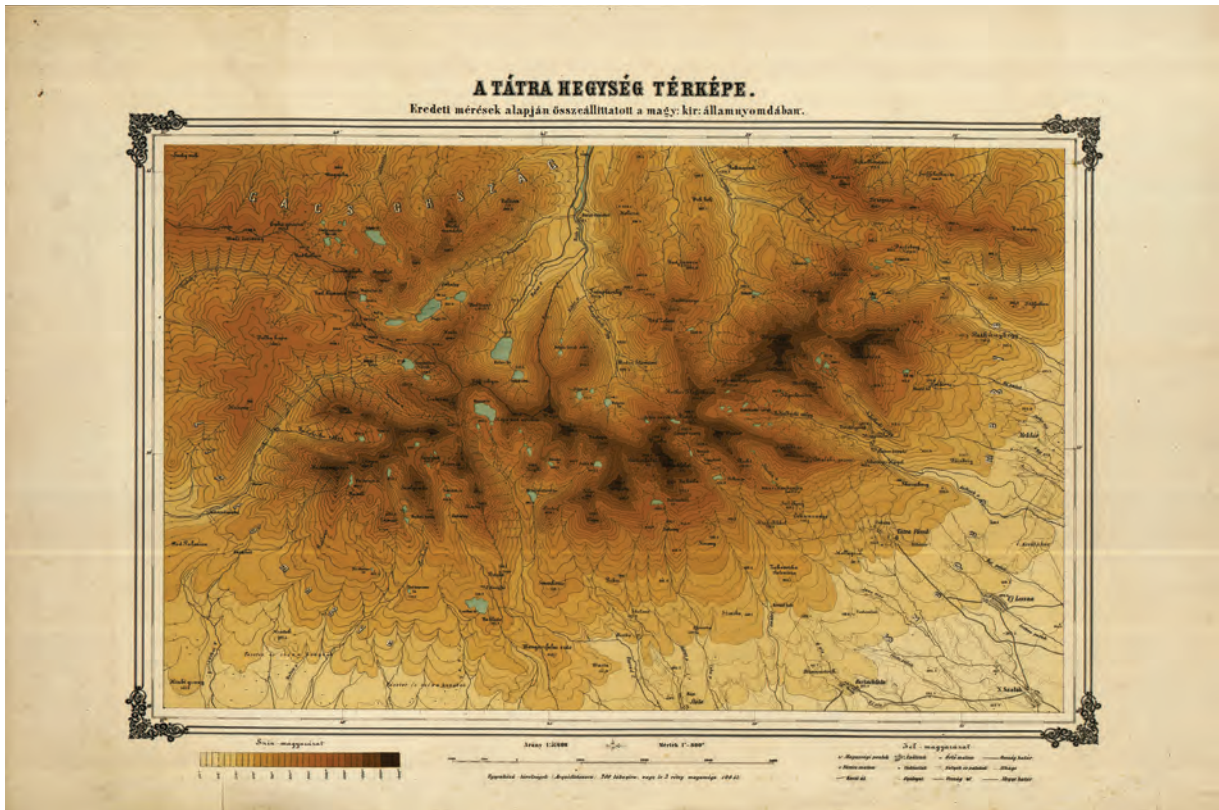
5 MNL OL, S 73 Újszerzeményű térképek (= S 73) No. 4. A nyolcszelvényes, nyomtatott, színes, 80x60 cm-es térképből jelenleg egy szelvény van meg, a többi lappang.



■ Romániától az Osztrák–Magyar Monarchiához csatolt területek térképe, 1918 (MNL OL, S 73 No. 10.)



■ Generalkarte von Mitteleuropa (1:200 000) egyes szelvényei az 1918. évi bukaresti békeszerződés szerinti határváltoztatások feltüntetésével (MNL OL, S 73 No. 11.)



■ A Tatra térképe, 1873 (MNL OL, S 73 No. 6/1-2.)

mán kerültek a birtokába az 1918. évi határrendezésekkel kapcsolatos térképek.⁶ Az 1918. május 7-én aláírt bukaresti béke következtében Romániát területi veszteségek is érték, ugyanis Dobrudzsát a Duna-deltáig át kellett adnia Bulgáriának, ezenkívül a Kárpátok környéki keskeny, gyengén lakott sáv – 5113 km²-nyi terület – az Osztrák–Magyar Monarchiához került, ebből 3249 km² Magyarországhoz. Az 1918. évi új határokat mutatja a III. katonai felmérés 1:200 000 méretarányú 12 szelvénye, amelyekre az új országhatárt utólag vezették rá⁷ és az az 1:200 000-es szelvények alapján nyomtatott térkép, amely a Nagyszeben, Brassó és Bukarest közötti terület foglalja magába.⁸ Utólag tüntették fel az új határvonalat a Rudolf Lechner és Wilhelm Müller bécsi könyvkereskedése – a k.u.k. Hof- und Universitätsbuchhandlung R. Lechner (W. Müller) – által megjelentett *Übersichtskarte von Rumänien* című kartográfai dokumentumon (1:750 000) is.⁹ A békeszerződés szerinti határváltozásokat ábrázolja az *Átnézeti vázlat Magyarországhoz és Ausztriához Rumániától az 1918. évi bukaresti békeszerződés szerint át-eső területekről* című, 1:800 000 méretarányú, az Államnyomda kiadásában megjelentetett térképvázlat is.¹⁰

A Táttra könyvomas, 1:57 600 méretarányú térképének két különböző példánya is a levéltár tulajdonába került, a térkép bevonásával kapcsolatos ügyiratmásolatokkal együtt. Az iratokból tudjuk meg a kiadás évét, a térkép készítésének és bevonásának körülményeit. Az 1873-ban készített 1:576 000-es méretarányú, 66×46 cm nagyságú térkép elkészítésénél gazdasági és topográfiai térképeket, valamint a Szepes vármegyében 1867-ben végzett há-

romszögelés és részletes felmérés során nyert adatokat is felhasználtak. Mindezt az Államnyomda tisztviselői (Bauer Norbert, Knorr Sándor, Horváth Pál) még helyszíni bejárással is kiegészítették. A térképet azonban 1894-ben bevonták, mert az Gácsországot megrövidítve, olyan területet is magyarnak jelölt, amely a valóságban Brzegi községhez tartozott. Az eset kapcsán a Magyar Királyi Pénzügyminisztérium azzal védekezett, hogy a térkép elsődleges funkciójául a Táttra domborzati viszonyainak bemutatását szánták, míg az ország-, megye- és községhatárok jelölése kevésbé volt fontos szempont, ugyanakkor a magyar „igényvonal” feltüntetése is összhangban történt a hazai kataszteri térképekkel, vázlatokkal, a Katonai Földrajzi Intézet térképeivel és más külföldi térképekkel.¹¹

Katasztertörténeti szempontból különösen nagy jelentőséggel bír az országos kataszteri felmérés 1913. és 1915. évi állapotát bemutató két térkép, amelyeken jól látszik, hogy a felmérések Erdély területét milyen kevésbé érintették, és hogy csupán tagosítási munkák folytak: „állami hozzájárulással végrehajtott oly tagosítások, amelyek a hiányzó részletes felmérést pótolják”. A magyar állam területén az országos kataszteri felmérései és telekkönyvi betétszerkesztési munkálatok állása az 1913. év végén című, 1:1 152 000 méretarányú térképet az Államnyomda adta ki. Az 1915. évi változat tulajdonképpen az 1913. évi kiadás utólagos átalakítása, amelyen a címben az évszámot átragasztották és a térképtükör jobb alsó sarkába egy táblázatos kimutatást ragasztottak.¹²

A kataszteri felméréshez kapcsolódik a *Földmérési felügyelőségek munkakörzetei*

6 1913 decemberében I. Ferenc József III. osztályú vaskoronarendet adományozott neki az 1888. évi XIV. tc. VII. § alapján foganatosított román–magyar határrendezési munkák előkészítésében és ellenőrzésében részvételéért. SCHMIDT, 2017. 45.

7 MNL OL, S 73 No. 11.

8 MNL OL, S 73 No. 13.

9 MNL OL, S 73 No. 12.

10 MNL OL, S 73 No. 10.

11 MNL OL, S 73 No. 6/1–3.

12 MNL OL, S 73 No. 16/1–2. A kataszteri részletes felmérés előrehaladásáról I. TÖRÖK ENIKŐ: A kataszteri részletes felmérés előrehaladása Magyarországon 1856 és 1916 között. *Catastrum*, 2. (2015) 1:11–18. Erdély tagosítási munkáira I. BALATON PETRA: A székelyföldi birtokrendezések. *Catastrum*, 3. (2016) 1:3–12.

Másolat.

A m. kir. p.ü. ministeriumtól f. é. június hó 14.-én 38.232 sz. a. kelt és a m. kir. belügyminister urhoz Budapesten ^{intérett} ~~menesztett~~ ^{átirat} ~~receptet~~ másolata.-

F. é. május hó 19.-én 36891 sz. a. kelt nagybecsű átiratára van szerencsém Magyméltóságodat teljes tisztelettel értesíteni, hogy a m. kir. államnyomda által 1873. évben kiadott " a Táttra hegység térképe" című átnézeti , illetve magasságrétegzeti térkép kizárólag a Táttra hegység domborzati viszonyainak feltüntetése s a Táttra hegység domborművének megalkothatása végett különösen a végből készült, hogy az akkori államnyomda, mint müintézet e tekintetben képességéről tanúságot tegyen, teljesen alárendelt, /mellékes/ dolognak tekintvén a politikai közigazgatási beosztás, vagyis az országos, megyei, községi határvonalak bevezetése.- Ezen átnézeti térkép a földadóiideigleni térképnek, valamint az illető háromszögelési - kitűzési és észlelési vázlatok nyomán állittatott össze részbeni kiegészítése, különösen pedig a domborzati alakulások berajzolása végett néhai Bauer Norbert volt államnyomdai igazgató, néhai Knorr Sándor volt műszaki tiszt s Horváth Pál jelenleg is még szolgálatban álló térképész által az 1869., illetve 1870. évben a természetben helyszíneltetett.- A kérdéses vitás terület az összes hazai kataszteri térképeken és vázlatokon, a katonai földrajzi intézet összes régebbi és újabbi térképein, nemkülönbön több rendbeli külföldi kiadású térképen is Magyarországra tartozónak van feltüntetve, s bár a kérdéses terület a gácsországi Brzezi községnek 1846-ban történt kataszteri ^{részletes} felmérése alkalmával mint oda tartozó véteztett fel, mégis a község ^{kataszteri} ~~katonai~~ térképein a tényleges országos határvonal " mint magyar igényvonal" minden kétséget kizárólag tüntettetett fel.- Mindezekkel szemben s annak Jacára, hogy a kérdéses térkép a hivatkozott kataszteri munkálatok nyomán szerkesztetett, azon az országos határvonal a tényleges állapottól eltérőleg a gácsországi igényvonalnak megfelelőleg lett feltüntetve.- Nézetem szerint azonban a kérdéses térkép a gácsországi bizottsági tagok által vitatott fontossággal nem bírhat, amennyiben az csupán a Táttra hegység domborzati viszo-

./.



■ Magyarországi földmérési felügyelőségek (MNL OL, S 73 No. 16/4.)

című, 1923. évi nyomtatott térkép¹³, valamint Dell'Adami Ágost igazságügy-minisztériumi fogalmazó által szerkesztett és 1858-ban Bécsben kiadott, a telekkönyvi igazgatóságok területét bemutató *Átnézeti kimutatása az új telekkönyvi szerkezetnek Magyar-, Horvát- és Tótországban, a Szerbvajdaságban s a Temesi Bánságban* című lap.¹⁴

Antalfy levelében „míntalpok Budapest különböző kataszteri felvételeiről” megnevezéssel szereplő szelvények Budapest kataszteri térképének 1:720 méretarányú négy nyomtatott szelvényét (152/I., 152/IV., 153/III., 171/I.), Buda beltelkeinek egy 1:720 méretarányú nyomtatott szelvényét és Budapest részletes felmérése levezetett, 1:10 000-es nyomtatott térképének három szelvényét (6., 10. és 13. számút) jelentik.¹⁵

Antalfynak vélhetően már csak kassai születése miatt is fontos lehetett az 1:5000 méretarányú, a helyrajzi számokat is feltüntető *Kassa törv. hat. jog. fel. szab. kir. város belsőségének és környékének átnézeti térképe* című mű, melyet a kassai M. Kir. 1. Felmérési Felügyelőség adott közre és az Államnyomda nyomtatott ki 1912-ben.¹⁶

A Habsburg Birodalom térképének 1856. évi kiadása értékes családi ereklye volt. A *General Karte des österreichischen Kaiserstates* című, Joseph von Scheda százados által készített és a Militärgeographisches Institut által megjelentetett 1:576 000 méretarányú, húsz szelvényes térkép Antalfy Andor apjának sógora, Carl Zuccarolli százados révén került a család birtokába. Zuccarolli az 1850–1860-as években a katonai térképezésben szolgált és a königgrätzi

13 MNL OL, S 73 No. 16/4.

14 MNL OL, S 73 No. 16/3.

15 MNL OL, S 73 No. 14/1–8.

16 MNL OL, S 73 No. 15/1-3.

Sínék és jelek magyarán.

Először a sabbáryi lejegyzések kiadásáról. Ittani a sabbáryi 1848-49. évi lejegyzés adatai. Megjegyzés: az 1848-49. évi lejegyzés adatai az 1848-49. évi lejegyzés adatai. Megjegyzés: az 1848-49. évi lejegyzés adatai.

Sínék és jelek magyarán.

Először a sabbáryi lejegyzések kiadásáról. Ittani a sabbáryi 1848-49. évi lejegyzés adatai. Megjegyzés: az 1848-49. évi lejegyzés adatai. Megjegyzés: az 1848-49. évi lejegyzés adatai.

Sínék és jelek magyarán.

Először a sabbáryi lejegyzések kiadásáról. Ittani a sabbáryi 1848-49. évi lejegyzés adatai. Megjegyzés: az 1848-49. évi lejegyzés adatai. Megjegyzés: az 1848-49. évi lejegyzés adatai.

Sínék és jelek magyarán.

Először a sabbáryi lejegyzések kiadásáról. Ittani a sabbáryi 1848-49. évi lejegyzés adatai. Megjegyzés: az 1848-49. évi lejegyzés adatai. Megjegyzés: az 1848-49. évi lejegyzés adatai.

Sínék és jelek magyarán.

Először a sabbáryi lejegyzések kiadásáról. Ittani a sabbáryi 1848-49. évi lejegyzés adatai. Megjegyzés: az 1848-49. évi lejegyzés adatai. Megjegyzés: az 1848-49. évi lejegyzés adatai.

Terület	Év	Adományozó	Adomány	Érték	Statisztika
I. A. Soproni	1	K. Rád	1848. évi...	1848	...
	2
	3
	4
	5
	6
	7
	8
	9
	10
II. A. Pannóniai	11
	12
	13
	14
	15
	16
	17
	18
	19
	20
III. A. Budapesti	21
	22
	23
	24
	25
	26
	27
	28
	29
	30
IV. A. Esztergomi	31
	32
	33
	34
	35
	36
	37
	38
	39
	40
V. A. Nagyszőlősi	41
	42
	43
	44
	45
	46
	47
	48
	49
	50
VI. A. Zalaegerszegi	51
	52
	53
	54
	55
	56
	57
	58
	59
	60
VII. A. Zalaegerszegi	61
	62
	63
	64
	65
	66
	67
	68
	69
	70

Magyarország telekkönyvi igazgatása (MNL OL, S 73 No. 16/3)

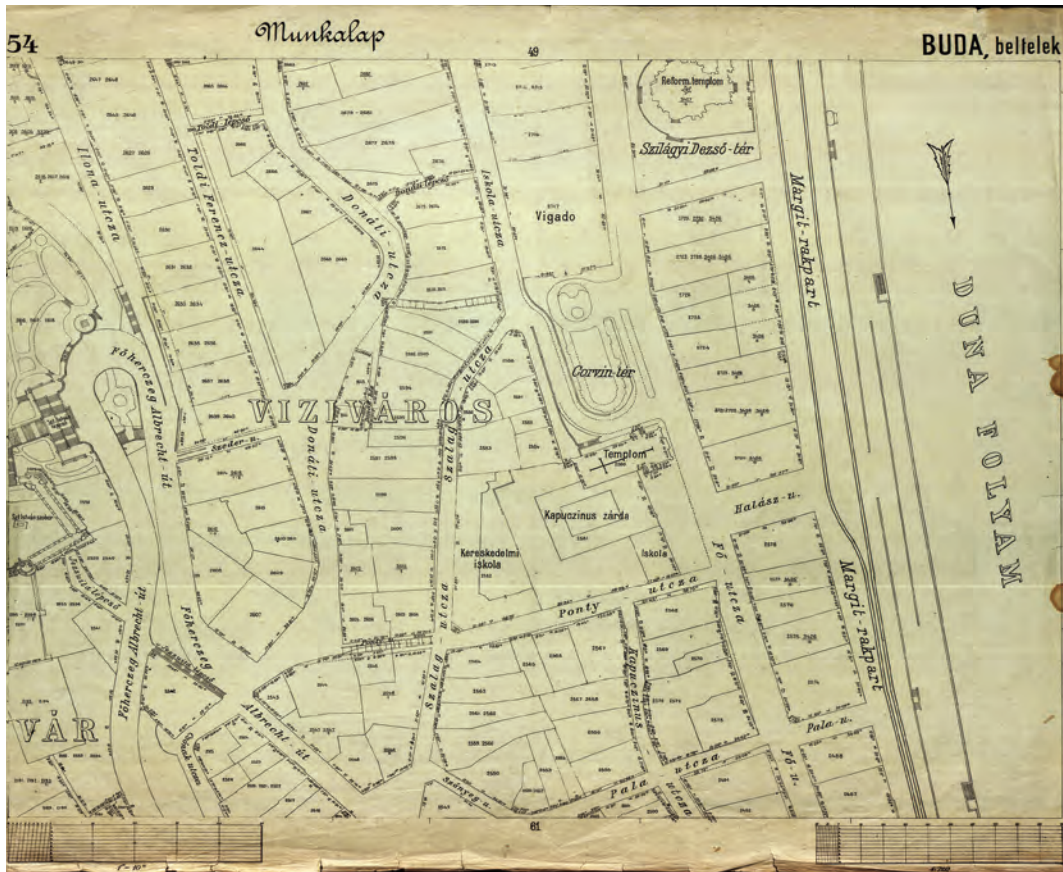
Magyarország telekkönyvi igazgatása

Magyarország telekkönyvi igazgatása

Magyarország telekkönyvi igazgatása



■ Budapest 1:10 000 méretarányú térképének szelvénye (MNL OL, S 73 No. 14/2.)



■ Buda, Víziváros (MNL OL, S 73 No. 14/4.)








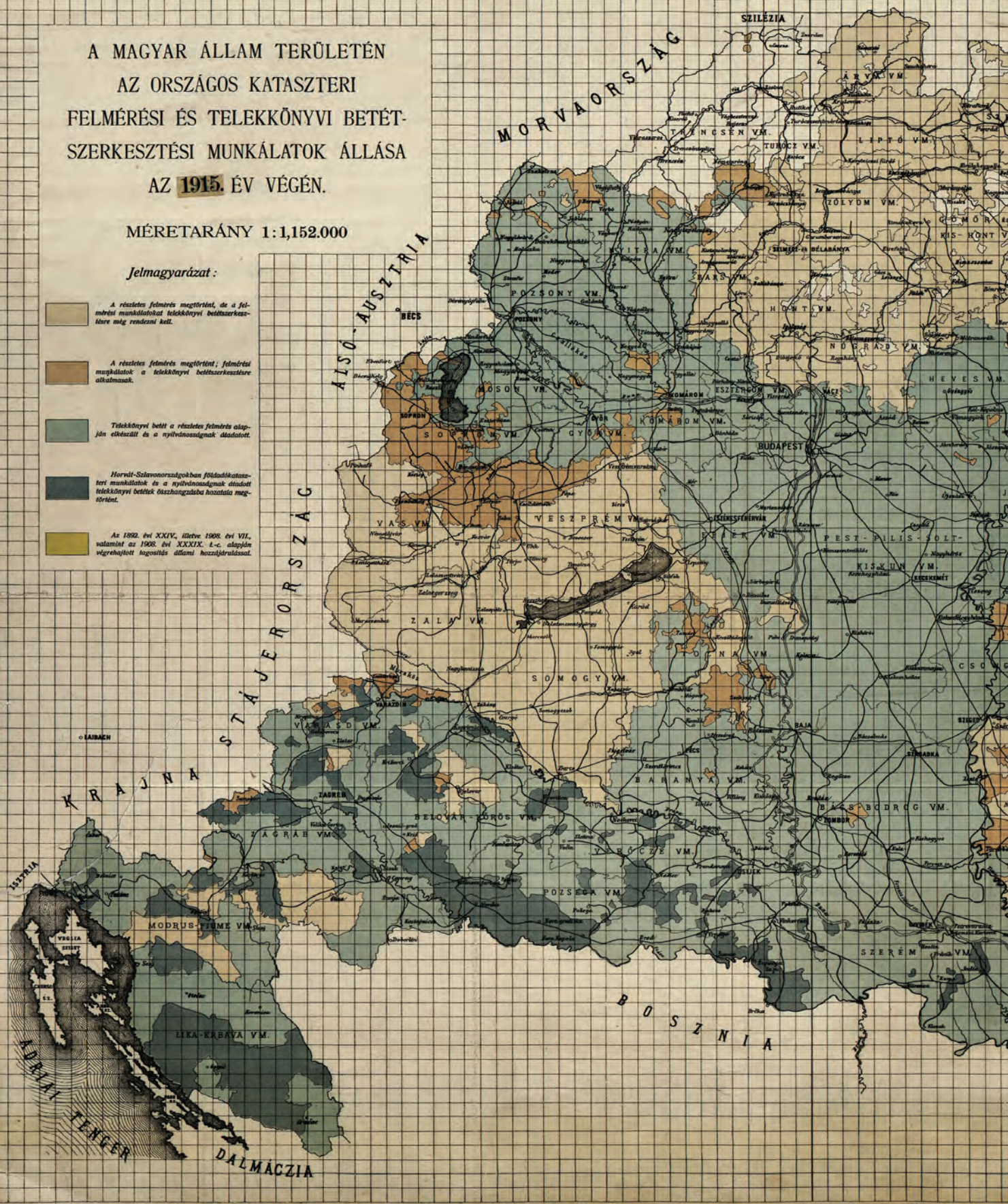
■ Budapest, Budai vár és Víziváros (MNL OL, S 73 No. 14/5.)

A MAGYAR ÁLLAM TERÜLETÉN
AZ ORSZÁGOS KATASZTERI
FELMÉRÉSI ÉS TELEKKÖNYVI BETÉT-
SZERKESZTÉSI MUNKÁLATOK ÁLLÁSA
AZ 1915. ÉV VÉGÉN.

MÉRETARÁNY 1:1,152.000

Jelmagyarázat:

-  A részletes felmérés megtörtént, de a felmérési munkálatokat telekkönyvi betétszerkezetre még rendezni kell.
-  A részletes felmérés megtörtént; felmérési munkálatok a telekkönyvi betétszerkezetre alkalmasságok.
-  Telekkönyvi betét a részletes felmérés alapján előkészült és a nyilvánosságnak átadott.
-  Horvát-Szlavonországokban földadókataszteri munkálatok és a nyilvánosságnak átadott telekkönyvi betétek összehangolása hozatala megtörtént.
-  Az 1892. évi XXIV. illetve 1908. évi VII. valamint az 1908. évi XXXIX. E-c alapján végrehajtott legutolsó állami hozzájárulásokat.



■ A magyar állam területén az országos kataszteri felmérési és telekkönyvi betétszerkesztési munkálatok állása az 1915. év végén (MNL OL, S 73 No. 16/1.)



A magyar állam területe 5.642,3 □ mérföld – 324.695,2 □ Km.

(Ebből: az anyaország és Fiume területe 4.903,3 – 282.170,0

a lársországek területe 739,0 – 42.525,2)

- A magyar állam egész területéből részletesen felmértett 4.441,4 – 285.589,2 vagyis a terület 78,7%-a
- A lakóhelyi beéltézerkesztés érdekében a felmértett munkák előkészítettek:

a) az anyaországban	2.221,2	122.086,2	43,3%
b) a lársországekben	670,0	38.643,8	91,0%
- A lakóhelyi beélté az anyasországek diadaltok:

a) az anyaországban	1.807,4	104.008,0	39,8%
b) a lársországekben	671,7	38.653,0	90,9%
- A lársországekben a földadókattazert munkákat és lakóhelyi beélté egyetemes megélté 259,8 – 14.900,2 35,1%
- Az 1892. évi XXIV. törvény 1908. évi VII. valamint az 1906. évi XXXIX. L. e. hatályosított területek állam beélté járulékosan végrehajtott oly igazgatások, amelyek a hiányzó részletes felmértést pótlják 330,6 – 2.117,4 27,1%

(A m. kir. pénzügyminisztérium XVIII. (felmértési és állami nyomtatás) igazgatóságában rendelkezésre álló adatok szerint.)

ütközetben esett el. Antalffy a térképet nagybátyjától, Antalffy Lajos ezredestől kapta meg.¹⁷

Antalffy jóvoltából három olyan térkép is bekerült az Országos Levéltárba, amelyeket az oroszok hagytak el a galíciai hadszíntéren: Németország 1:100 000-es térképe (*Karte des Deutschen Reiches*) két szelvényének (160. Friedland i. Westpr. ; 161. Konitz) 1911. évi évi orosz utánnyomása; az Osztrák–Magyar Monarchia III. katonai felmérésének két, 1:75 000-es felvidéki szelvénye (*Zone 10 Col. XXIV. Eperies und Gollnitz; Zone 11 Col. XX. Neusohl und Altsohl*) és az orosz topográfiai felmérés 1:84 000 négy szelvénye 1913-ból a Memel folyó vidékéről.¹⁸ Antalffyhoz ezek a térképek 1915-ben kerültek rokona, Meggyesy Miksa akkori százados révén, aki úgy gondolta, hogy már csak hivatali pozíciójánál fogva is érdekesek lehetnek számára.¹⁹ Antalffy az orosz térképekhez hasonló példányokat adott a Hadtörténelmi Levéltárnak, a Pénzügyminisztérium Állami térképészet ügyosztályának és a Műegyetem központi könyvtárának is. A térképeket emellett bemutatta a Magyar Mérnök- és Építész Egylet egyik ülésén is, ahol azt javasolta, hogy az új magyar topográfiai térképeknél használják az orosz térképeken látható rétegvonalas ábrázolást a terep jelzésére.²⁰

Antalffy a térképeken kívül további könyveket is adományozott a levéltár könyvtára számára, így a *Változó csillagok photometrikus megfigyelései* című kötetet Tass Antal összeállításában (Ógyalla, 1918–1925), valamint *A m. kir. háromszögelő hivatal háromszögelési és csillagászati munkáinak* két kötetét (Bp., 1915, 1917), illetve az utóbbiak egykorú német nyelvű kiadását (*Kg. ung. Finanzministerium:*

Trigonometrische und astronomische Arbeiten des kgl. ung. Triangulierungsamtes).

Adományozás a Pénzügyminisztérium IX/c. ügyosztályának

Antalffy Andor a levéltárnak ajándékozott térképek elküldése után két hónappal a Pénzügyminisztérium IX/c Állami térképészet ügyosztályának is több kiadványt és kéziratot küldött. 1937. április 28-án írt kísérőlevele szerint az ajándékozás apropójául az szolgált, hogy a minisztérium megküldte számára a Térképészeti Közlöny IV. kötetének első két számát, és ennek viszonzásául juttatta el a könyvtárak számára az alábbi hét munkát:

1. *Ueber die Ausgleichung trigonometrischer Anschlussnetze*. Von Johann Marek, Vorstand des k. ung. Triangulirungsbureaus, 1873. Bekötött különnyomat.

2. Péchújfalusi Péchi Imre: *A magyar királyi államnyomda*. 1895. Kéziratkép, nyomtatott füzet.

3. Antalffy Andor: *A magyar állami földmérés*. 1934. Bekötött különnyomat.

4. Antalffy Andor: *Felmérési törvény és mérnöki nyilvántartás kérdése*. 1907. Előterjesztés. Kézirat másolatban.

5. Antalffy Andor: *Felmérési munkáink állása, a telekkönyvi betétszerkesztés érdekében hátralevő felmérések gyorsítása s a felmérések nyilvántartása*. 1912. Előterjesztés. Kézirat másolatban.

6. Hegyessy Kálmán: *A gazdaközönség tájékoztatlansága földadózási kérdésekben és az ebből eredő hátrányok*. 1913. Kézirat.

7. *Jegyzőkönyv a Budapesten 1917. évi november 8-án és 9-én, valamint december 20-án*

17 MNL OL, Y 1 145/1937.; S 73 No. 5/1–21. Carl Zuccarolli katonai pályafutása végigkövethető a *Militär-Schematismus des österreichischen Kaiserthumes*, Wien 1851–1866. évi köteteiben. Ezek szerint 1852-től a gyalogságnál főhadnagy (uo. 1852. 316.), 1856-tól másodosztályú százados (uo. 1856. 311.), 1860-tól elsőosztályú százados (uo. 1860–1861. 232.), 1862-től százados a galíciai katonai térképészetnél (uo. 1862. 234.).

18 MNL OL, S 73 No. 7/1–2., No. 8/1–2., No. 9/1–4.

19 Meggyesy Miksa Antalffy Andor felesége, Antal Gizella Mikolay Alice nevű unokahúgának a férje volt. Minderre adattal szolgál Antal Gizella lánytestvérének, Antal Vilmának a gyászjelentése, amely az OSZK gyűjteményében online is elérhető: Pannon Digitális Egyesített Archívum (PANDeA), Gyászjelentések (<https://dspace.oszk.hu/handle/123456789/426931#>) Az adatot ezúton is köszönöm Reisz T. Csabának.

20 MNL OL, Y 1 145/1937.

*Magyarország, Ausztria és Németország polgári és katonai felmérései részére egységes műszaki alap létesítése tárgyában tartott értekezlet-ről. Különlenyomat.*²¹

Az ajándékozással kapcsolatos dokumentáció ugyan bekerült az Országos Széchényi Könyvtár Kézirattárába, ám maguk a művek csak részben fellelhetőek. Így jelenleg az OSZK gyűjteményében van Antalfy Andor könyve a magyar állami földmérésről, valamint a *Felmérési törvény és mérnök nyilvántartás kérdése* című 1907. évi és a *Felmérési munkáink állása, a telekkönyvi betétszerkesztés érdekében hátralevő felmérések gyorsítása s a felmérések nyilvántartása* című 1912. évi előterjesztései.²²

Antalfy Andor ajándékozásainak köszönhetően ma számos közintézményben fellelhetőek a munkásságához kötődő vagy éppen gyűjteményéből kikerült térképek, szakkönyvek, általa írt előterjesztések. Ebből kifolyólag kollekciónak rekonstruálása nehéz, hiszen az nem maradt egy kézben, hanem több őrzőhelyre szétszóródott. Gyakran az általa beadott anyagok eleve hiányosak voltak: kísérőlevelében több alkalommal említi, hogy csak azokat a kiadványokat küldi be, amelyek éppen kéznél vannak.²³ Ajándékozásaival ugyanakkor kétségtelenül elősegítette a könnyebb hozzáférést az érdeklődők számára a kataszteri vonatkozású anyagokhoz (is).



■ Budapest 1:10 000 méretarányú térképének szelvénye (MNL OL, S 73 No. 14/1.)

21 OSZK Fond 165/1240. Antalfy Andor beadványa a M. K. Pénzügyminisztérium IX/c „Állami Térképészet” ügyosztályához. 1937. április 28.

22 Uo.

23 OSZK Kézirattár 627/1925., 15/1929.